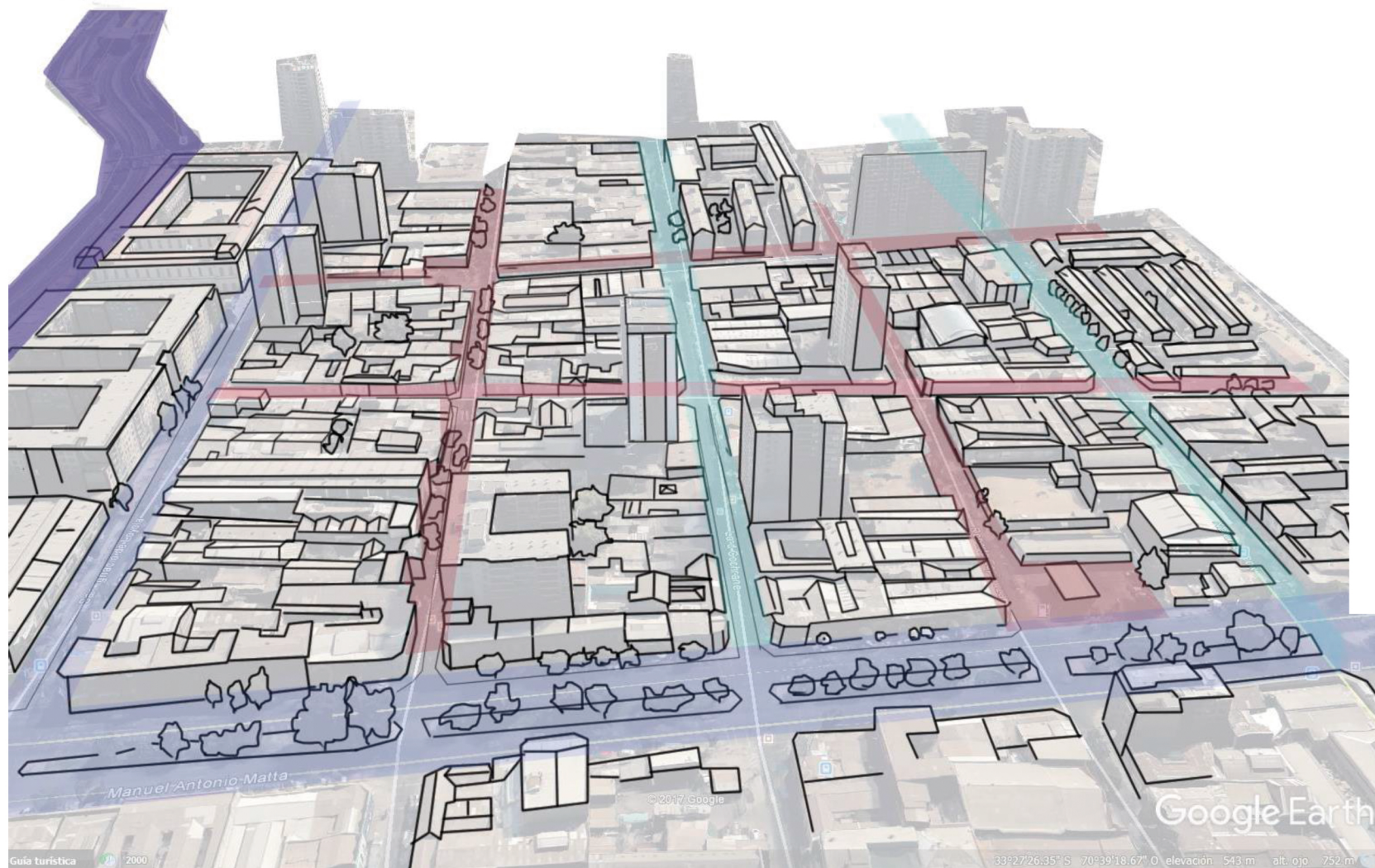







# Análisis del verde urbano

¿Existen estrategias sustentables para el diseño-gestión del verde urbano?



-  Vías troncales de gran escala
-  Autopista de alta velocidad
-  Vías troncales de escala municipal
-  vías locales



El barrio a analizar se encuentra entre dos bordes de envergadura metropolitana , cercano a la carretera y cuenta con tres ejes de dispersión (vías troncales). Principalmente cuenta con casas de baja envergadura, mas uno que otro edificio, lo cual sumado a retranqueos y expansiones de vereda, permite poca presencia de rugosidad superficial y cuenta con una mejor ventilación .