

# ANÁLISIS BIOCLIMÁTICO

## BAÑOS MORALES - CAJÓN DEL MAIPO

### UBICACIÓN



A PRIMERA INSTANCIA SE SIENTE LA SENSACIÓN DE COBIJO, DEBIDO AL ENCAÑONAMIENTO DE LAS MONTAÑAS Y EL CONSTANTE CONTACTO CON EL SOL.



### HITOS NATURALES



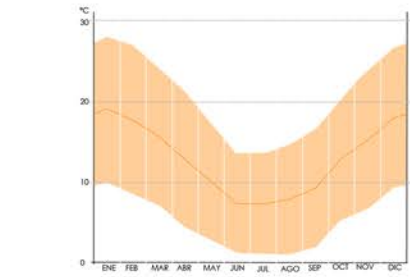
### CATEGORÍA



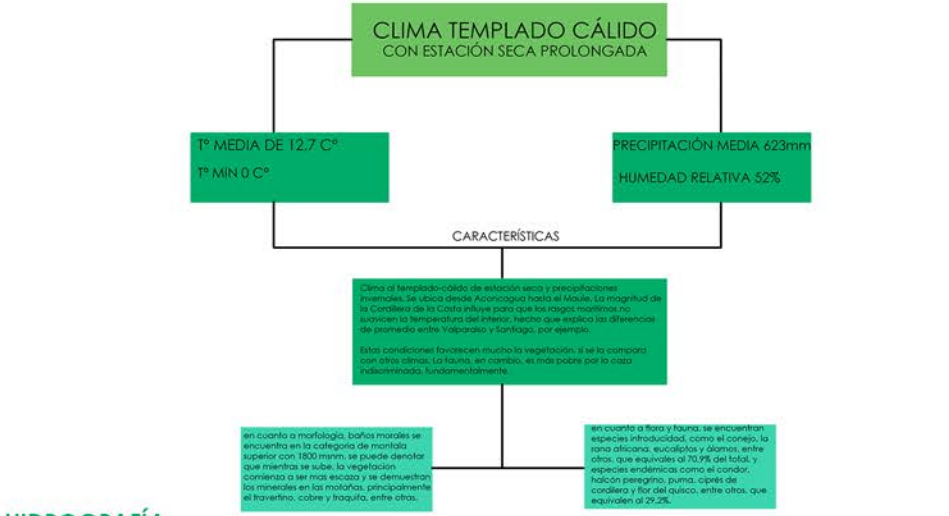
### COTAS



### DIAGRAMAS T°



FUENTE: <https://es.climate-data.org/location/21672/>  
<https://www.windy.com/?femp.-33.806,-70.012,11>

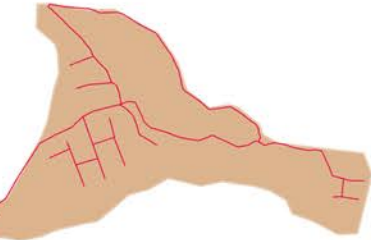


### HIDROGRAFÍA

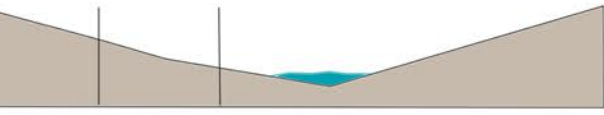
EL LUGAR SE MANTIENE CONTENIDO POR DOS RÍOS, UNO DE ELLOS EL RÍO VOLCÁN EL QUE CONFLUYE EN EL RÍO MAIPO



### RECORRIDOS




### LUGAR A INTERVENIR



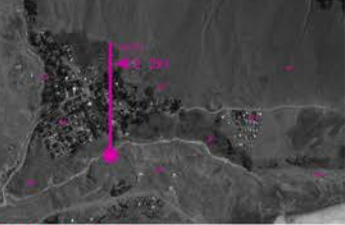
ELECCIÓN DE ESTA ZONA, POR SU APROVECHAMIENTO CON LA VISTA, LA QUE PERMITE TENER UNA PANORÁMICA DE UN POCO MÁS DE 180°, EL DESAÑO, LA PENDIENTE Y EL CONTROL DEL VIENTO, DEBIDO A SU UBICACIÓN LA LUZ SOLAR NO AFECTA DIRECTAMENTE.

**CORTE** CON UNA ALTURA MÁXIMA DE 1800 MSNM, BAÑOS MORALES SE ENCUENTRA ACOMPAÑADO DEL RÍO VOLCÁN, SU PENDIENTE EN ESTE CORTE, NO SUPERA EL 40%, Y SE ENCUENTRA UNA CONCENTRACIÓN DE VEGETACIÓN PEQUEÑA A MODO DE ARBUSTO, Y ANIMALES PEQUEÑOS COMO CONEJOS.



FUENTE: GOOGLE EARTH PRO


### VIENTO



### AGUA-LLUVIA



### ACUMULACIÓN DE AGUA



SE DENOMINA VIENTO RACO, ES UN VIENTO CATABÁTICO, ES DECIR SE ORIGINA EN UN ENFRIAMIENTO DEL AIRE EN EL PUNTO MÁS ALTO DE VALLES ANDINOS. COMO LA DENSIDAD DEL AIRE SE INCREMENTA CON EL DESCENSO DE LA TEMPERATURA, EL AIRE FLUIRA HACIA ABAJO CALENTÁNDOSE POR EL PROCESO ADIABÁTICO AL IR DESCENDIENDO, ES DECIR QUE CUANDO EL AIRE FRÍO EN SU ORIGEN SE DENSIFICA Y SE COMPRIME, POR LO QUE AUMENTA SU TEMPERATURA Y LOS LUGAREÑOS SIENTEN UN AGRADEABLE BRISA CÁLIDA.

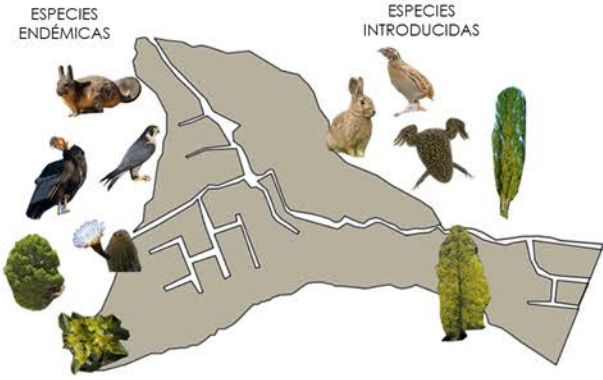
TIENE UNA DIRECCIÓN DE ESTE A OESTE, A VECES ALCANZANDO HASTA 16 KM/H, RECORRIENDO TODO EL VALLE.

PRESENCIA DE AGUA LLUVIA EN LOS MESES DE JUNIO - JULIO (COLOR MÁS CLARO MENOS PRESENCIA), CAYENDO HASTA 144mm. LA NIEVE AFECTA A LOS LUGAREÑOS Y SUS VIVIENDAS, DESTACÁNDOSE EL USO DE UNA PENDIENTE PRONUNCIADA EN LAS CUBIERTAS DE LAS CASAS CON UN MIN DE 45°, LO CUAL EVITA EL ESTACAMIENTO DE LA NIEVE Y FACILITA SU DESLIZAMIENTO.

EN LOS MESES CON MAYOR PRECIPITACIONES, SE OBSERVA UN AUMENTO DEL CAUDAL DE RÍO VOLCÁN Y LA QUEBRADA MORALES SE PRODUCE UN MAYOR ESTANCAMIENTO DE AGUA EN LA ZONA FINAL DEL PUEBLO, DEBIDO A QUE EL TERRENO EN ESA ZONA LA PENDIENTE EN MENOR QUE EL RESTO DEL LUGAR, PENDIENTE QUE PERMITE LA BAJADA DEL AGUA LLUVIA EN DIRECCIÓN A LOS RÍOS.

FUENTE: <http://www.uchile.cl/portal/presentacion/la-u-y-chile/acerca-de-chile/8086/climas-de-chile>  
[http://www.cajondelmaipo.com/banos\\_morales.php](http://www.cajondelmaipo.com/banos_morales.php)

**FLORA Y FAUNA** LAS ESPECIES INTRODUCIDAS EQUIVALEN A UN 70,9% TOTAL DE LAS ESPECIES, Y SIGUEN CRECIENDO EN MAGNITUD, Y GANÁNDOLE TERRENO A LAS ENDÉMICAS



### VISTAS Y MINERALES

LA GRAN MAGESTUOSIDAD DE LAS MONTAÑAS NOS OFRECE UNAS GRANDES VISTAS, Y LLAMA LA ATENCIÓN POR SU VARIEDAD DE COLORES, QUE SE DEBE A LOS MINERALES EN CADA LADERA



### VEGETACIÓN POR ALTURA

A MEDIDA QUE ASCIENDA LA LADERA, SE PUEDEN ENCONTRAR MENOS VEGETACIÓN DEBIDO PRINCIPALMENTE QUE LAS BAJAS TEMPERATURAS, Y LA PRESIÓN NO PERMITEN FLORA Y FAUNA.



FUENTE: [http://146.83.42.230/santiago\\_andino/index.php?option=com\\_content&view=article&id=71&Itemid=100](http://146.83.42.230/santiago_andino/index.php?option=com_content&view=article&id=71&Itemid=100)

