

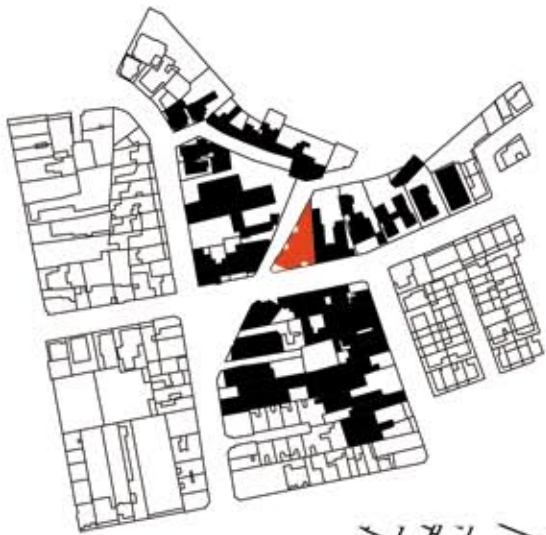
# PROYECTO "LAS ARTES MARCIALES"

## MAPA DE UBICACIÓN



El proyecto que es objeto de estudio de encuentra en la intersección de las calles Chucru Mansur y Antonia Lopez de Bello, en el barrio Bellavista, en cercanías del cerro San Cristobal, el contexto el cual contiene al proyecto tiene características urbanas, con edificaciones en la proximidad y se relaciona directamente con los flujos de energía del barrio.

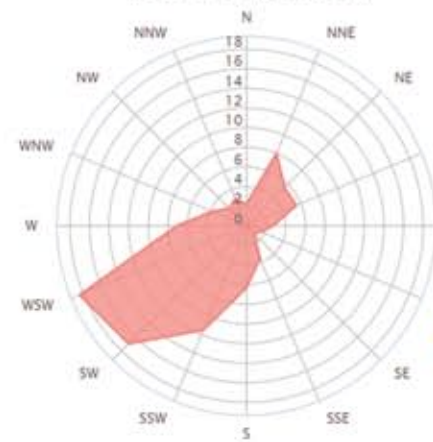
## PLANO DE EMPLAZAMIENTO



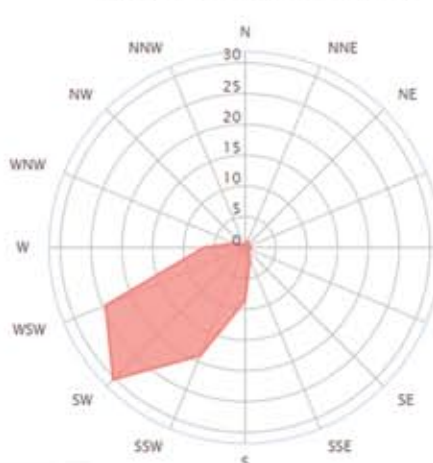
Los arboles que se encuentran en la cercania del proyecto, son los que forman parte desde el diseño de ese espacio publico, de hoja caduca y de 2 a 3 metros de altura.



## VIENTO invierno(Junio)



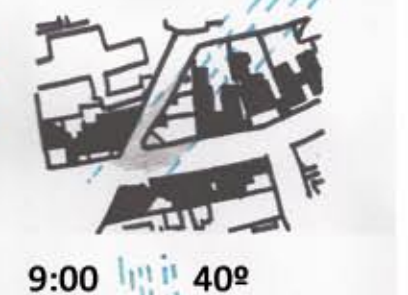
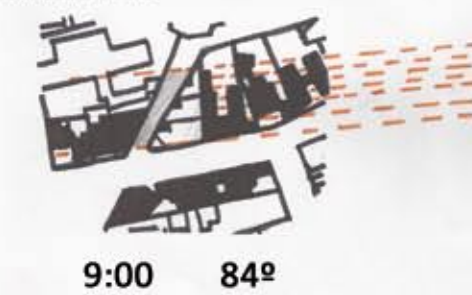
## verano (Diciembre)



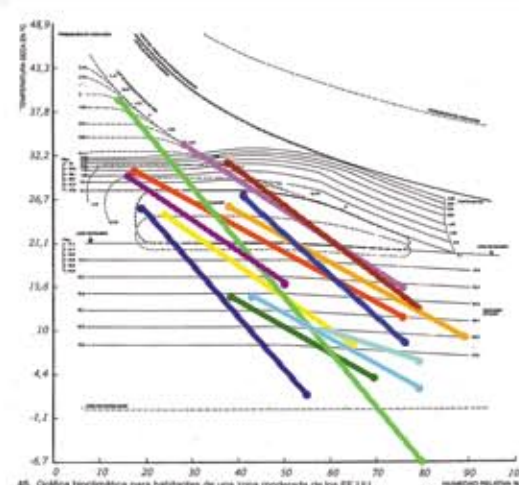
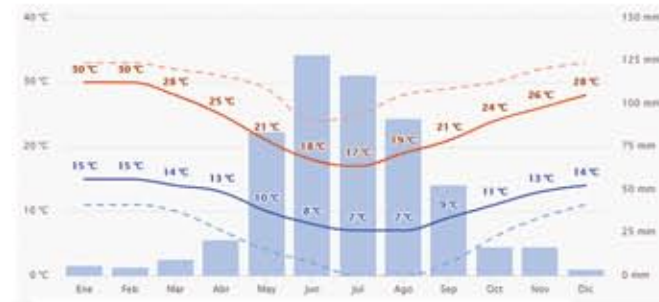
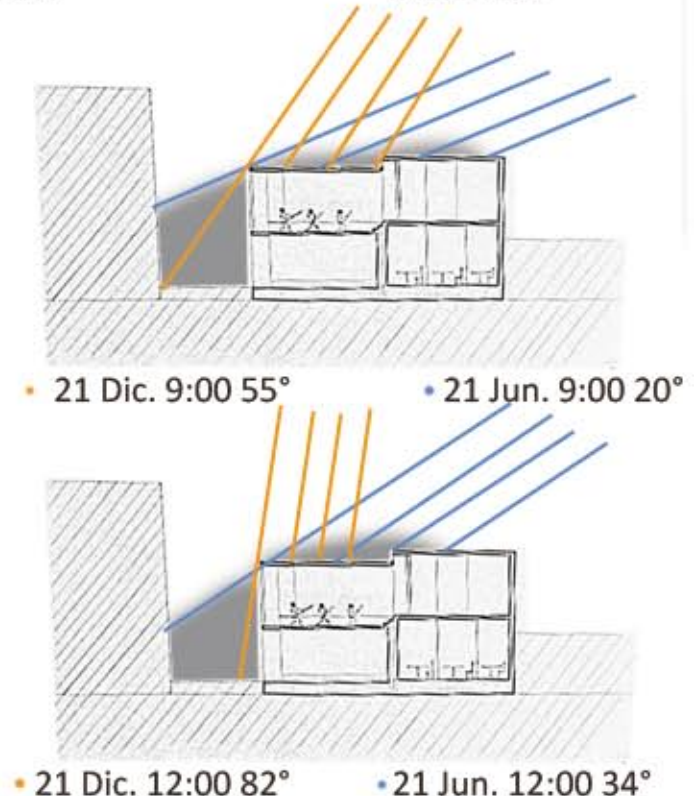
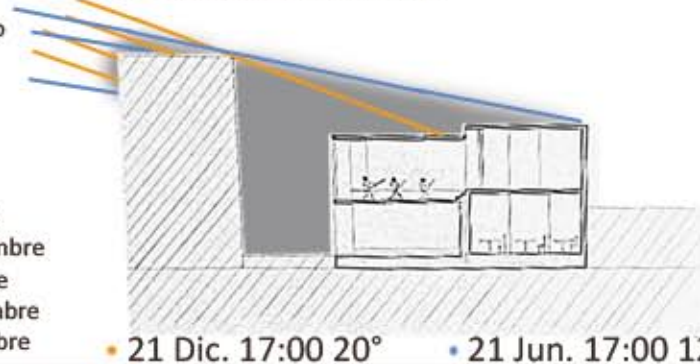
## Flujo de viento



## ASOLAMIENTO



Los árboles actúan como una barrera natural del viento pero este de igual manera logra abrirse paso y el proyecto se beneficia de esto debido a la orientación de las aperturas de ventilación. Se puede apreciar que el proyecto se encuentra en ciertos lapsos de tiempo en la zona de confort bioclimático necesario para el desarrollo de la habitabilidad humana.



- Enero
- Febrero
- Marzo
- Abril
- Mayo
- Junio
- Julio
- Agosto
- Septiembre
- Octubre
- Noviembre
- Diciembre