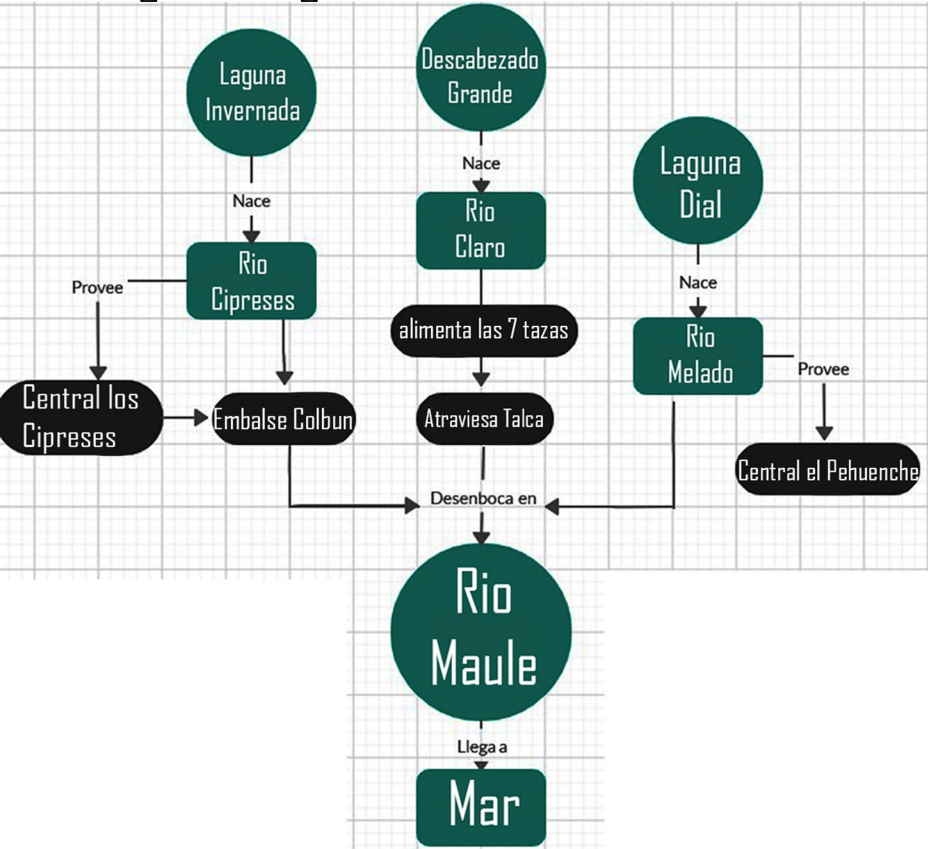


Cuenca hidrografica del Maule

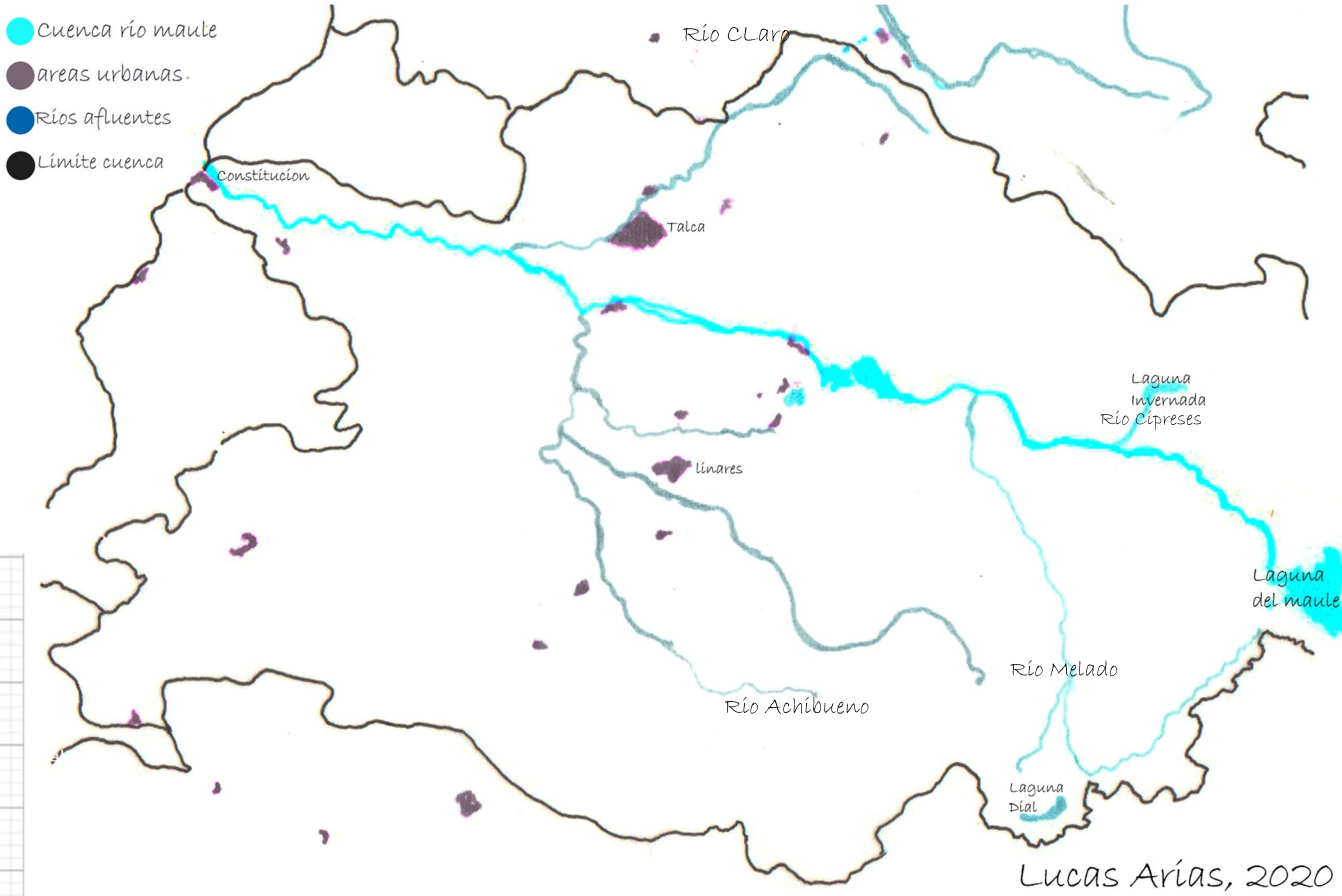
Nombre proveniente del mapudungun Mawlen que significa lluvioso, el torrente del maule es un recorrido alimentado por otros caudales que expresaremos en el siguiente grafico



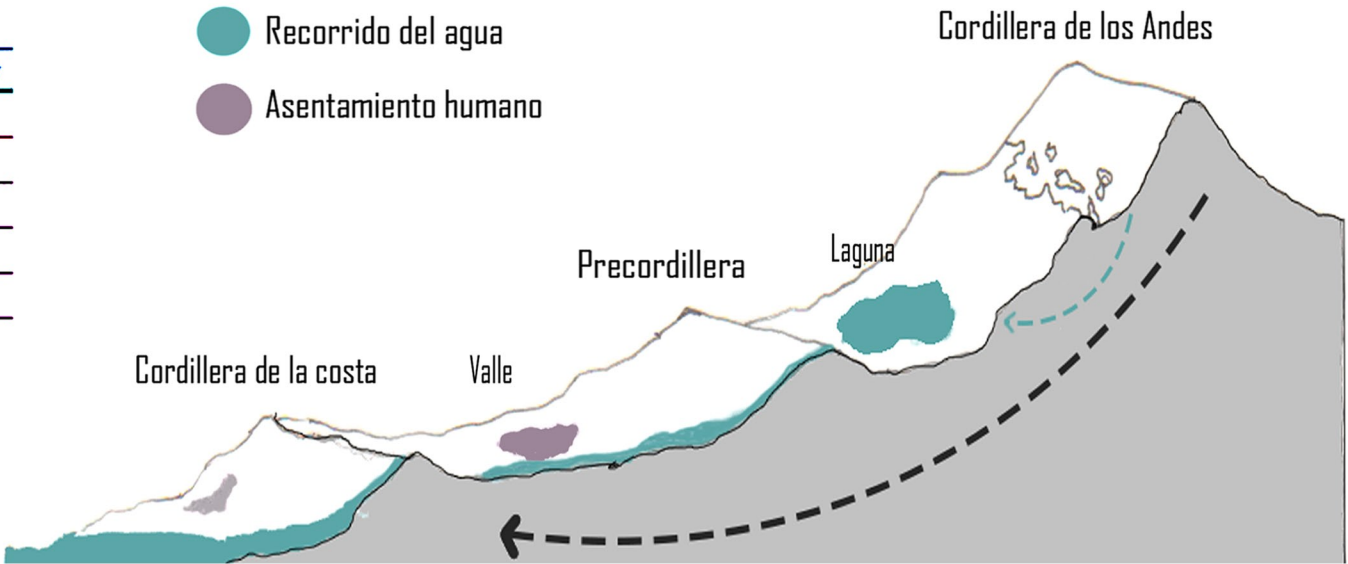
Talca, Chile

Rio Maule	Rio Cipreses	Rio Achibueno	Rio Claro
San Javier	Colbun	Linares	Molina
Maule	Panimavida	Parral	Lontue
Villa alegre		Retiro	Curepto
Constitucion		Longavi	Panguilemo
		Yerbas Buenas	Pelarco
			Talca

El rio maule es un limite natural divisorio entre las provincias de Ñuble, Linares, Cauquenes y Talca.



Junto a los anteriores caudales mencionados, algunos consideran que el rio maule proviene de la laguna el maule, personalmente difiero, puesto que esta es una laguna es artificial y busca el almacenamiento de sus aguas. El rio maule es el mediador entre los ríos nombrados, con el mar.



UTEM

Sistemas ambientales y Habitabilidad

Lucas Arias Rozas

Cuenca hidrografica del Maule